



Ministerio
de Defensa
Nacional



Instituto
Geográfico
Militar



www.igm.gob.ec
www.geoportaligm.gob.ec



Dra. María Fernanda Espinosa
Ministra de Defensa Nacional

CmI. de E.M.C. Ing. Pedro Cabezas Gallegos
Director del IGM

Equipo Técnico:
Geog. Rosa Cuesta, Mgtr.
Lic. Geovana Pullas

Edición:
David Andrade Aguirre (daa06@yahoo.es)

Diseño:
Ing. Daniel Padilla
Dis. Xavier Vivas
Ing. Paúl Zalme

Colaboración técnica:
Dr. Jorge Moreno
Dra. Tamara Estupiñán

Ficha De Documentación

Instituto Geográfico Militar (IGM);
Geoeduca - Ecuador mi Patria
160 Páginas, español, 29,7x21 cm

Los mapas publicados en esta obra no pueden en ningún caso tener
un valor jurídico de referencia.
Los mapas solamente deben ser visualizados a la escala que constan en esta publicación.

Primera Edición Ecuador, 2013

"Ley de la Cartografía Nacional Art. 2.- El Instituto Geográfico Militar realizará toda actividad cartográfica referente a la elaboración de mapas y levantamiento de cartas oficiales del territorio nacional."

Prohibido el uso y la reproducción total o parcial sin citar que la fuente es el Atlas Geográfico de Riesgos Naturales y Antrópicos del Ecuador compilado por el IGM.

© 2013, Instituto Geográfico Militar
IEPI Pendiente
ISBN Pendiente



Mi Patria es el Ecuador, lugar donde nací, donde estoy estudiando y creciendo en unión de mis padres, hermanos y amigos, en armonía con la naturaleza; amando y respetando los símbolos patrios: la Bandera, el Escudo y el Himno Nacional, cumpliendo las leyes y respetando las disposiciones del Gobierno que representa la democracia.

Su capital es Quito, hidalga ciudad, centro de la nacionalidad ecuatoriana, tesoro arquitectónico representado en sus templos y conventos que conservan la creatividad, el intelecto y el arte como signos indelebles de la cultura; de aquí partieron mis antepasados hacia el país de la canela, hazaña valerosa, que culminó con el descubrimiento del gran Río Amazonas.

El Ecuador está situado al Noroeste de la América del Sur, limita al Norte con Colombia, al Sur y Este con el Perú y al Oeste con el Océano Pacífico; por él cruza la Línea Ecuatorial o Paralelo 0°, que divide al Globo Terrestre en dos Hemisferios: Norte y Sur. Las grandes regiones naturales son: Litoral o Costa, Interandina o Sierra, Trásandina o Amazónica y la Insular (Archipiélago de Colón o Galápagos). La Cordillera de los Andes constituye la columna vertebral del Ecuador Continental e imprime todo el paisaje geográfico del país; en el Callejón Interandino debido al intenso volcanismo se han formado los nudos, cuya configuración se asemeja a una escalera, con extensos valles en su interior, denominados hoyas.

Tiene dos sistemas fluviales: la vertiente del Océano Pacífico con sus ríos: Santiago, Esmeraldas, Guayas y Jubones; y la vertiente del Río Amazonas, en el que desembocan los ríos: Napo, Pastaza, Tigre, Morona, Santiago, Zamora y Cenepa.

Su extensión territorial es de **257 217,07** kilómetros cuadrados en la que están incluidas todas las jurisdicciones político-administrativas. La población es el eje, el motor de toda actividad productiva, la que genera, a través del trabajo, una constante riqueza y un fortalecimiento económico de la Nación. De conformidad con el Censo del año 2010, el total de la población es de 14' 483 509 habitantes.

Mi Patria sobresale por la grandiosidad de sus paisajes naturales, de su privilegiado suelo, en el que se levantan altivos e imponentes sus majestuosos volcanes y nevados: Chimborazo, Cotopaxi, Tungurahua, Cayambe, Antisana, Altar, Iliniza, Sangay, Cotacachi, etc., que son guardianes de la Nación.

El clima de mi Patria es muy variado, la Sierra abarca el subtropical, templado, frío, glacial; el Litoral y Amazonia se circunscriben al tropical seco, semihúmedo y superhúmedo. Estos factores determinan la flora y fauna específicamente por regiones; así en la Costa son representativos los cultivos de: banano, cacao, café, arroz, caña de azúcar, cítricos, tagua, balsa, caucho; en la fauna figuran: pumas, jaguares, tapires, tigrillos, saínos, venados. En sus serranías y en sus valles, existe variedad de cereales, hortalizas, tubérculos, árboles frutales, viñedos; la ganadería vacuna, lanar, porcina, han adquirido desarrollo extraordinario, lo mismo que las aves de corral.

La riqueza de su subsuelo se da por la variedad y abundancia de minerales: petróleo, oro, plata, zinc, plomo, níquel, azufre, arcillas, calizas, yesos, cuarzo y mármol.

Ecuador, es el ejemplo de América, así lo demostró con el grito libertario del 10 de Agosto de 1809; cimentó las ideas libertarias con la sangre derramada por los patriotas del 2 de Agosto de 1810 y reafirmó su independencia el 24 de Mayo de 1822.

Cuna de célebres personajes, desde la prehistoria: los Quitus, un ejemplo de cultura, coraje y heroísmo, símbolo de una raza indómita; potentes como Atahualpa; imbatibles, como Rumiñahui, Quisquis y Calicuchima, quienes resistieron con pundonor, valentía y sacrificio la conquista española; José Joaquín de Olmedo, José Mejía, González Suárez, Vicente Rocafuerte, Eloy Alfaro, intérpretes de los ideales independentistas y de libertad con honor; Juan Montalvo, Julio Zaldumbide, Miguel Riofrío, entre otros, glorias de las letras de América.

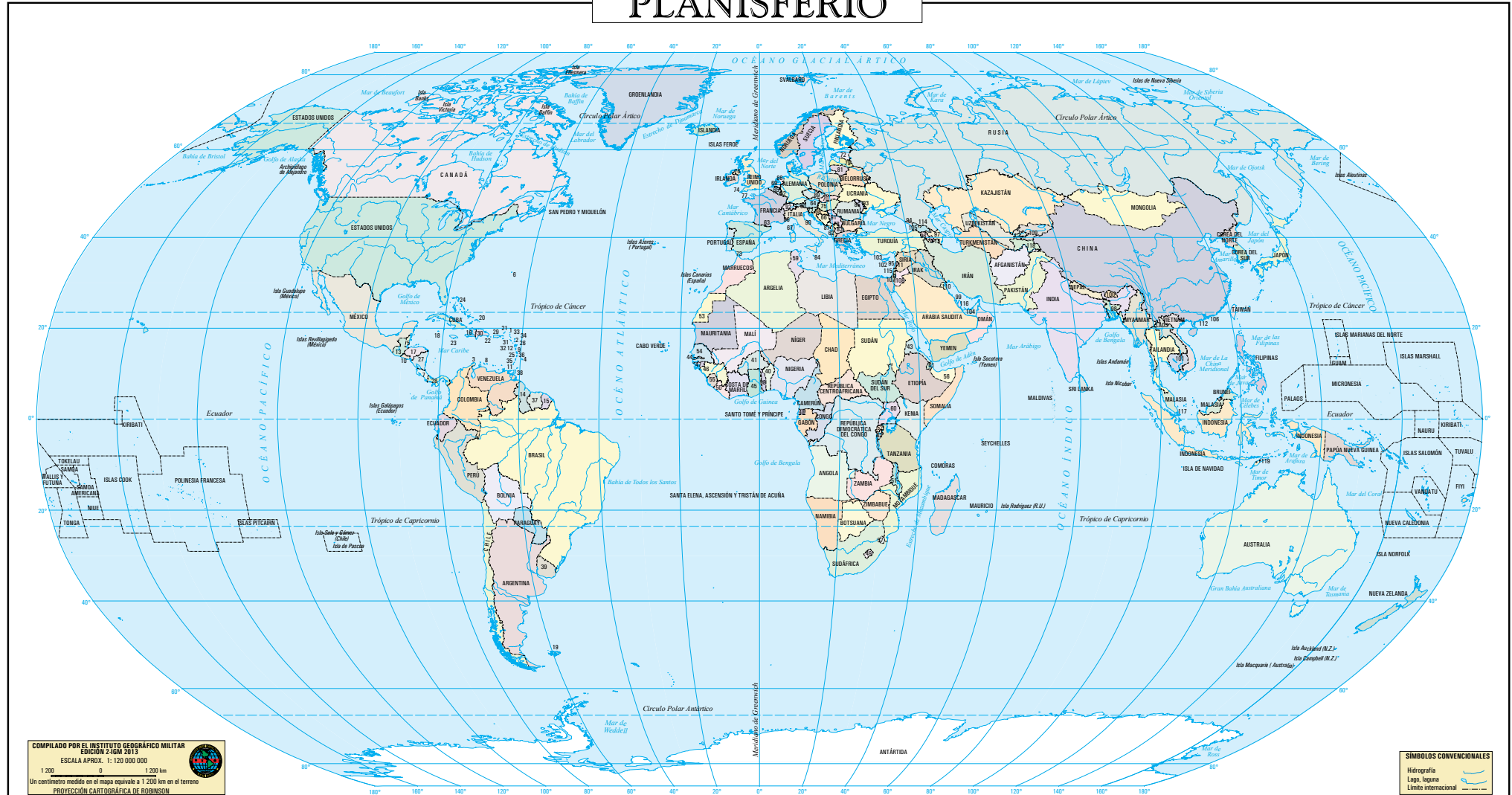
El sistema de gobierno, es republicano, electivo, responsable y alternativo; porque nace de la voluntad popular, representa a todos los ecuatorianos, es elegido por intermedio del sufragio, responde ante el pueblo por sus actos, dura cuatro años en sus funciones.

El idioma oficial es el castellano aunque también se reconocen como oficiales el kichwa, shuar y otros idiomas ancestrales. Desde la dominación española se implantó la religión católica; pero existe libertad de cultos.

Las ciudades más importantes, de acuerdo a su categoría son: Quito, capital de la República, "Patrimonio Cultural de la Humanidad", Guayaquil, primer puerto del Litoral, Cuenca, Ambato, Portoviejo, Riobamba, Tulcán, Machala, Esmeraldas, Babahoyo, Latacunga, Ibarra, Manta, Santo Domingo, Loja, Azogues, Guaranda, El Puyo, Tena, Macas, Zamora, Puerto Baquerizo Moreno y otras.



PLANISFERIO



COMPIADO POR EL INSTITUTO GEOGRÁFICO MILITAR
EDICIÓN 2-Hm 2013
 ESCALA APROX. 1: 120 000 000
 1 200 000 0 1 200 000 km
 Un centímetro medido en el mapa equivale a 1 200 km en el terreno
 PROYECCIÓN CARTOGRÁFICA DE ROBINSON

SÍMBOLOS CONVENCIONALES
 Hidrografía
 Lago, laguna
 Límite internacional

AMÉRICA

- | | | | |
|----|-----------------------|----|------------------------------|
| 1 | ANGUIA | 21 | ISLAS VÍRGENES BRITÁNICAS |
| 2 | ANTIGUA Y BARBUDA | 22 | ISLAS VÍRGENES E. U. |
| 3 | ARUBA | 23 | JAMAICA |
| 4 | BARBADOS | 24 | LAS BAHAMAS |
| 5 | BELICE | 25 | MARTINICA (FRANCIA) |
| 6 | BERMUDAS | 26 | MONTSERRAT |
| 7 | COSTA RICA | 27 | NICARAGUA |
| 8 | CURAZAO | 28 | PANAMÁ |
| 9 | DOMINICA | 29 | PUERTO RICO |
| 10 | EL SALVADOR | 30 | REPÚBLICA DOMINICANA |
| 11 | GRANADA | 31 | SAN BARTOLOMÉ |
| 12 | GUADALUPE (FRANCIA) | 32 | SAN CRISTÓBAL Y NIEVES |
| 13 | GUATEMALA | 33 | SAN MARTÍN (FRANCIA) |
| 14 | GUYANA | 34 | SAN MARTÍN (PAÍSES BAJOS) |
| 15 | GUAYANA FRANCESA | 35 | SAN VICENTE Y LAS GRANADINAS |
| 16 | HAITI | 36 | SANTA LUCÍA |
| 17 | HONDURAS | 37 | SURINAM |
| 18 | ISLAS CAIMÁN | 38 | TRINIDAD Y TOBAGO |
| 19 | ISLAS MALVINAS | 39 | URUGUAY |
| 20 | ISLAS TURCAS Y CAICOS | | |

ÁFRICA

- | | | | |
|----|-------------------|----|--------|
| 40 | BENÍN | 60 | UGANDA |
| 41 | BURKINA FASO | 61 | YIBUTI |
| 42 | BURUNDI | | |
| 43 | ERITREA | | |
| 44 | GAMBIA | | |
| 45 | GHANA | | |
| 46 | GUINEA | | |
| 47 | GUINEA BISÁU | | |
| 48 | GUINEA ECUATORIAL | | |
| 49 | LESOTO | | |
| 50 | LIBERIA | | |
| 51 | MALAUÍ | | |
| 52 | RUANDA | | |
| 53 | SAHARA OCCIDENTAL | | |
| 54 | SENEGAL | | |
| 55 | SIERRA LEONA | | |
| 56 | SOMALILANDIA | | |
| 57 | SUAZILANDIA | | |
| 58 | TOGO | | |
| 59 | TÚNEZ | | |

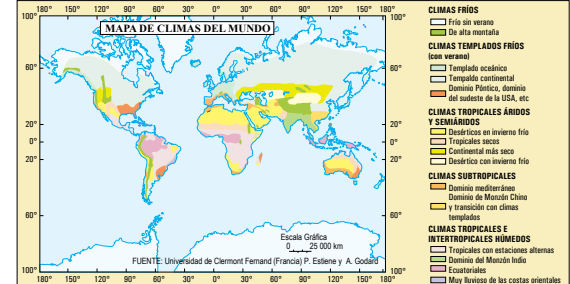
EUROPA

- | | | | |
|----|----------------------|----|--------------|
| 62 | ALBANIA | 82 | LUXEMBURGO |
| 63 | ANDORRA | 83 | MACEDONIA |
| 64 | AUSTRIA | 84 | MALTA |
| 65 | BÉLGICA | 85 | MOLDAVIA |
| 66 | BOSNIA Y HERZEGOVINA | 86 | MONACO |
| 67 | CIUDAD DEL VATICANO | 87 | MONTENEGRO |
| 68 | CROACIA | 88 | PAÍSES BAJOS |
| 69 | DINAMARCA | 89 | REP. CHECA |
| 70 | ESLOVAQUIA | 90 | SAN MARINO |
| 71 | ESLOVENIA | 91 | SERBIA |
| 72 | ESTONIA | 92 | SLUVA |
| 73 | GIBRALTAR | 93 | TRANSNISTRIA |
| 74 | GUERNSEY | | |
| 75 | HUNGRÍA | | |
| 76 | ISLA DE MAN | | |
| 77 | JERSEY | | |
| 78 | KOSOVO | | |
| 79 | LETONIA | | |
| 80 | LIECHTENSTEIN | | |
| 81 | LITUANIA | | |

ASIA

- | | | | |
|-----|------------------------|-----|-----------------|
| 94 | ABJASIA | 114 | OSSETIA DEL SUR |
| 95 | ACROTIRI Y DHEKELIA | 115 | PALESTINA |
| 96 | ARMENIA | 116 | QATAR |
| 97 | AZERBAIYÁN | 117 | SINGAPUR |
| 98 | BANGLADES | 118 | TAYIKISTÁN |
| 99 | BARÉIN | 119 | TIMOR ORIENTAL |
| 100 | BUTÁN | | |
| 101 | CAMBOYA | | |
| 102 | CHIPRE | | |
| 103 | CHIPRE RTN | | |
| 104 | EMIRATOS ÁRABES UNIDOS | | |
| 105 | GEORGIA | | |
| 106 | HONG KONG | | |
| 107 | ISRAEL | | |
| 108 | JORDANIA | | |
| 109 | KIRGUISTÁN | | |
| 110 | KUWAIT | | |
| 111 | LIBANO | | |
| 112 | MACAO | | |
| 113 | MAGORNO KARABAJ | | |

REFERENCIAS ELECTRÓNICAS DE CONSULTA
<http://www.infoclas.com/paises-y-capitales-del-mundo-por-continente.html>
<http://lista.un.org/CountryProfile.aspx?crName=> (Múndata a word of information)
 Accedidas junio-2013



CLIMAS FRÍOS
 Frio sin nevado
 De alta montaña
CLIMAS TEMPLADOS FRÍOS
 (temperado)
 Templado oceánico
 Templado continental
 Dominio Páncico, dominio del sudeste de la USA, etc.
CLIMAS TROPICALES FRÍOS Y SEMIÁRIDOS
 Desérticos en invierno frío
 Desértico de Monzón Chino
 y transición con climas templados.
CLIMAS SUBTROPICALES
 Dominio mediterráneo
 Dominio de Monzón Chino
 y transición con climas templados.
CLIMAS TROPICALES E INTERTROPICALES HÚMEDOS
 Tropicales con estaciones alternas
 Dominio del Monzón Índico
 Ecuatorial
 Muy lluviosos de las costas orientales



Himno Nacional del Ecuador

CORO

*Salve oh Patria, ¡mil veces! ¡Oh Patria!
¡gloria a ti! Ya tu pecho rebosa
gozo y paz, y tu frente radiosa
más que el sol contemplamos lucir.*

I

*Indignados tus hijos del yugo
que te impuso la ibérica audacia,
de la injusta y horrenda desgracia
que pesaba fatal sobre ti,
santa voz a los cielos alzaron,
voz de noble y sin par juramento,
de vengarte del monstruo sangriento,
de romper ese yugo servil.*

II

*Los primeros los hijos del suelo
que, soberbio; el Pichincha decora
te aclamaron por siempre señora
y vertieron su sangre por ti.
Dios miró y aceptó el holocausto,
y esa sangre fue germen fecundo
de otros héroes que, atónito, el mundo
vió en tu torno a millares surgir.*

III

*De estos héroes al brazo de hierro
nada tuvo invencible la tierra,
y del valle a la altísima sierra
se escuchaba el fragor de la lid;
tras la lid la victoria volaba,
libertad tras el triunfo venía,
y al león destrozado se oía
de impotencia y despecho rugir.*

IV

*Cedió al fin la fiereza española,
y hoy, oh Patria, tu libre existencia
es la noble y magnífica herencia
que nos dio, el heroísmo feliz;
de las manos paternas la hubimos,
nadie intente arrancárnosla ahora,
ni nuestra ira excitar vengadora
quiera, necio o audaz, contra sí.*

V

*Nadie, oh Patria, lo intente. Las sombras
de tus héroes gloriosos nos miran,
y el valor y el orgullo que inspiran
son augurios de triunfos por ti.
Venga el hierro y el plomo fulmíneo,
que a la idea de guerra, y venganza
se despierta la heroica pujanza
que hizo al fiero español sucumbir.*

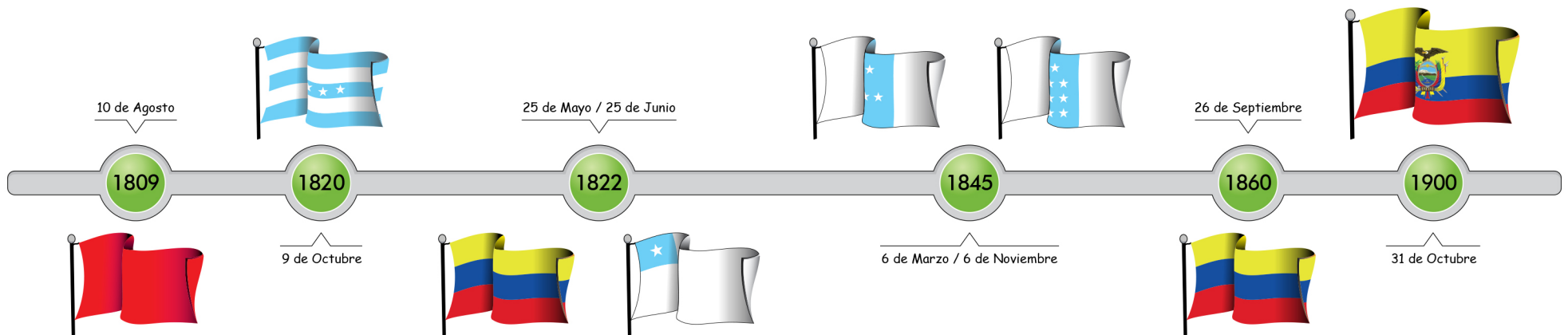
VI

*Y si nuevas cadenas prepara
la injusticia de bárbara suerte,
gran Pichincha! preven tú la muerte
de la patria y sus hijos al fin;
Hunde al punto en tus hondas entrañas
cuanto existe en tu tierra: el tirano
huelle solo cenizas y en vano
busque rastro de ser junto a ti.*

*Letra: Juan León Mera
Música: Antonio Neumane*



Escudo Nacional y Bandera del Ecuador



Cronología de la bandera nacional



