

Ministerio
de Defensa
Nacional



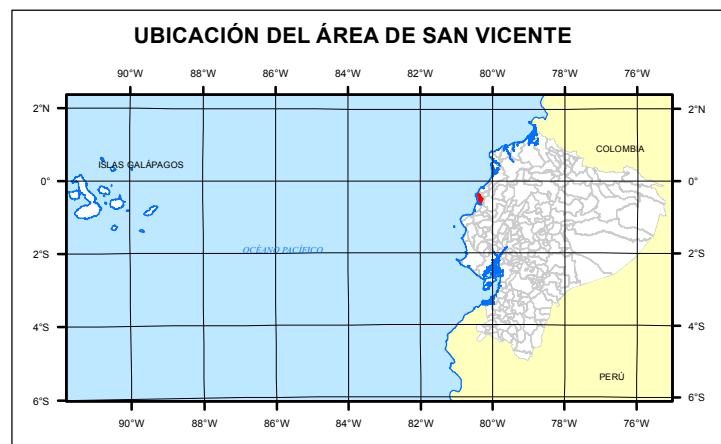
Comando Conjunto
de las Fuerzas
Armadas



Ejército
Ecuatoriano



Instituto
Geográfico
Militar



INSUMOS

- Ortofoto, IGM 2011 - 2015
- Mosaico fotográfico georeferenciado, IGM 21 de abril de 2016
- Área amanzanada, INEC 2014
- Digitalización en pantalla de las construcciones sobre ortofoto 2011 - 2015 y comparación entre ortofoto 2011 - 2015 y fotografía georeferenciada del 21 de abril de 2016

DATOS ANALIZADOS

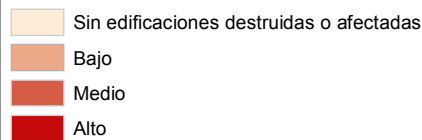
- 4 528 construcciones
- 232 manzanas

METODOLOGÍA

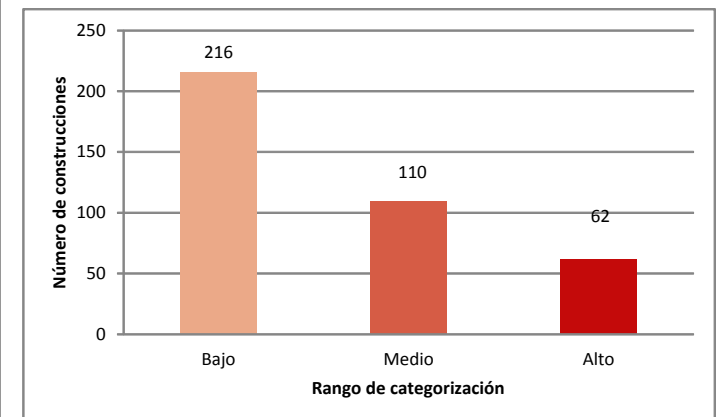
Fotoidentificación de construcciones destruidas y afectadas

LEYENDA TEMÁTICA

PORCENTAJE DE CONSTRUCCIONES DESTRUIDAS O AFECTADAS RESPECTO AL TOTAL DE EDIFICACIONES



NÚMERO DE CONSTRUCCIONES DESTRUIDAS O AFECTADAS SEGÚN RANGO DE CATEGORIZACIÓN



Total de Manzanas	Manzanas con alguna construcción destruida o afectada	Porcentaje
232	109	47%
Total construcciones	Construcciones destruidas o afectadas	Porcentaje
4528	388	9%