

Ministerio  
de Defensa  
Nacional



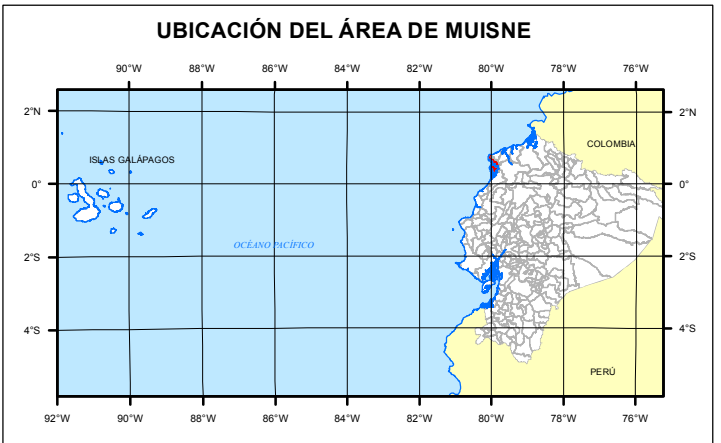
Comando Conjunto  
de las Fuerzas  
Armadas



Ejército  
Ecuatoriano



Instituto  
Geográfico  
Militar



### INSUMOS

- Ortofoto, IGM 2011 - 2015
- Mosaico fotográfico georeferenciado, IGM 18 de abril de 2016
- Área amanzanada, INEC 2014
- Digitalización en pantalla de las construcciones sobre ortofoto 2011 - 2015 y comparación entre ortofoto 2011 - 2015 y fotografía georeferenciada del 18 de abril del 2016

### DATOS ANALIZADOS

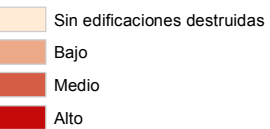
- 1 957 construcciones
- 122 manzanas

### METODOLOGÍA

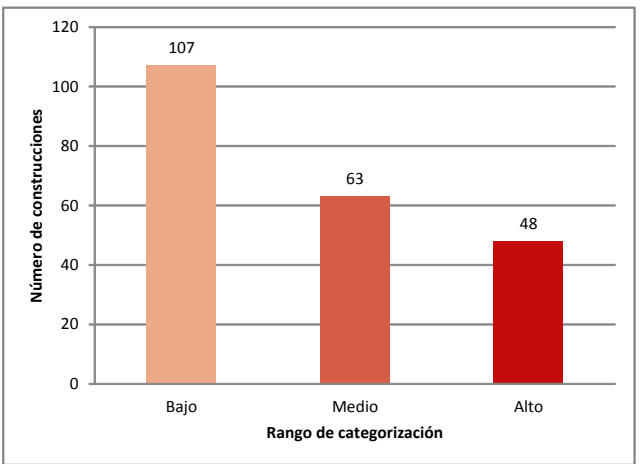
Fotoidentificación de construcciones destruidas y afectadas

### LEYENDA TEMÁTICA

#### PORCENTAJE DE CONSTRUCCIONES DESTRUIDAS O AFECTADAS RESPECTO AL TOTAL DE EDIFICACIONES



#### NÚMERO DE CONSTRUCCIONES DESTRUIDAS O AFECTADAS SEGÚN RANGO DE CATEGORIZACIÓN



	Total de Manzanas	Manzanas con alguna construcción destruida o afectada	Porcentaje	
	122	72	59,02%	
Total construcciones	Construcciones destruidas	Porcentaje destruidas	Construcciones afectadas	Porcentaje afectadas
1957	218	11,14%	0	0,00%