

## INSUMOS

- Ortofoto, IGM 2011 - 2015
- Mosaico fotográfico georeferenciado, IGM 21 de abril de 2016
- Área amanzanada, INEC 2014
- Digitalización en pantalla de las construcciones sobre ortofoto 2011 - 2015 y comparación entre ortofoto 2011 - 2015 y fotografía georeferenciada del 21 de abril de 2016

## DATOS ANALIZADOS



- 677 construcciones
- 63 manzanas

## METODOLOGÍA

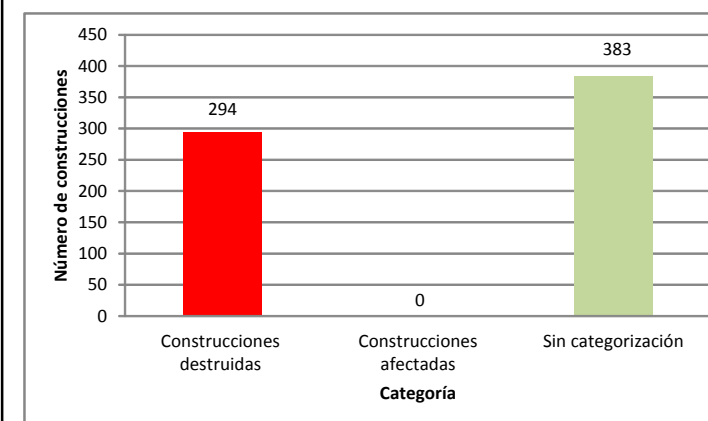
Fotoidentificación de construcciones destruidas y afectadas

## LEYENDA TEMÁTICA

## Construcciones

-  Destruída
-  Sin Categorización

**NÚMERO DE CONSTRUCCIONES  
DESTRUIDAS Y AFECTADAS**



	<b>Total de Manzanas</b>	<b>Manzanas con alguna construcción destruida o afectada</b>	<b>Porcentaje</b>	
	63	50	79,37%	
<b>Total construcciones</b>	<b>Construcciones destruidas</b>	<b>Porcentaje destruidas</b>	<b>Construcciones afectadas</b>	<b>Porcentaje afectadas</b>
677	294	43,43%	0	0,00%